

Übersichtslageplan


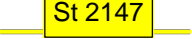




zur Planfeststellung des Gewässerausbaus am Waldbach, Gemarkung Schwarzach, Markt Schwarzach, M 1 : 5000



V:\daten\Schwarzach_Geb33158_Ausbau_Waldbach\05000530\IV-EP-UJELP01_Übersichtslageplan.dwg, IV-EP-UJELP01, 16.06.2016 09:24:43, Julia_Lohmeier, ACAD 2012 DWG To PDF.pc3, Vorheriges Papierformat (648,00 x 916,80 mm)

ÜBERSICHTSLAGEPLAN GEWÄSSERAUSBAU AM WALDBACH GEMARKUNG SCHWARZACH, MARKT SCHWARZACH

PLANUNGSGRUNDLAGE:


- Legende**
-  Baumaßnahmen
 -  Staatsstraße
 -  Wohngebiet
 -  Bach
 -  Ackerfläche
 -  Höhenlinien

Anhang 4 zur Planfeststellung: Übersichtslageplan, COPLAN, 2015

ENTWURFSFASSUNG VOM 16.06.2016

PLANINHALT: Übersichtslageplan zum Gewässerausbau am Waldbach	GEZEICHNET:	DATUM:
	J. LOHMEIER	16.06.2016
	GEPRÜFT:	DATUM:
E. HEILMANN	16.06.2016	

PLANNUMMER:	INDEX:	PROJEKTNUMMER:	MASSSTAB:	ANLAGE:
IV-EP-UJELP01		33158	1:5000	

VORHABENSTRÄGER:		ENTWURFSVERFASSER:	
Markt Schwarzach Marktplatz 1 94374 Schwarzach		 COPLAN AG Hofmark 35 D-84307 Eggenfelden Tel.: +49 (8721) 705 - 0 Fax: +49 (8721) 705 - 105 eggenfelden@coplan-online.de	
_____	_____	_____	_____
ORT	DATUM	EGGENFELDEN	DATUM
_____	_____	_____	_____
UNTERSCHRIFT	UNTERSCHRIFT	UNTERSCHRIFT	UNTERSCHRIFT

FUNDSTELLE: V:\daten\Schwarzach...33158_...105001053010535IV-EP-UJELP01.dwg PLANGRÖSSE: 0,59 m x 0,30 m = 0,18 m2