Schnitt_01



Schnitt_02



Schnitt_03



Schnitt_04

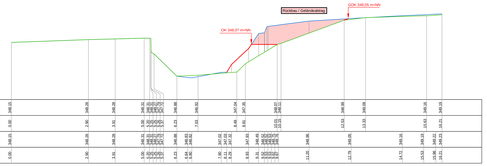

Schnitt_05

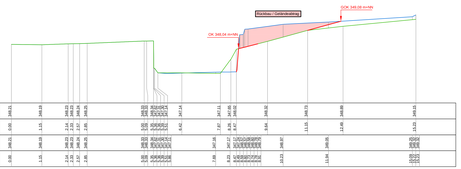

Schnitt_06

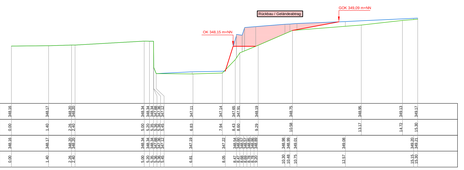

Schnitt_07

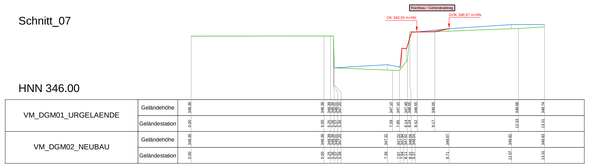

Lageplan / Schnittlinien M=1:100

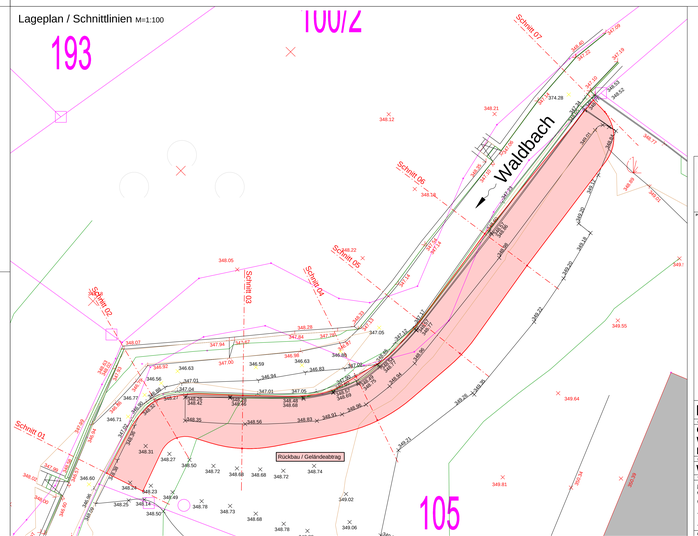

Anhang 3 zur Planfeststellung: Querschnitte, COPLAN, 2015

Hochwasserfreilegung Markt Schwarzach

PLANUNGSGRUNDLAGE:

Zeichenerklärung

- Urgelände / Vermessung 2011
- Vermessung 2013
- Rückbau, Geländeabtrag

Entwurfsplanung

PROJEKT: **Querschnitte Waldbach bei Anwesen Rosengasse 18**			GEZEICHNET: Roger Mersel	DATUM: 03.2015
			GEPRÜFT: Udo Pfaffinger	DATUM: 03.2015
PLANNUMMER: **WU-EP-QS01**	INDEX:	PROJEKTNUMMER: **33158**	MASSSTAB: **1:50/50; 1:100**	ANLAGE: **03**

VORHABENSträger:

Markt Schwarzach
Marktplatz 1
94374 Schwarzach

ENTWURFSVERFASSER:

COPLAN AG
Gesellschaft für Landschaftsplanung und Landschaftsarchitektur
Freiherr-Egg-Straße 1
94315 Straubing
Fon: +49 (0)9421 780 - 100
Fax: +49 (0)9421 780 - 30
info@coplan.de, www.coplan.de

COPLAN AG

ORT	DATUM	EINGEREICHT/ERLEDIGT: 12.03.2015	
UNTERSCHRIFT		DATUM	UNTERSCHRIFT

PLANBEZEICHNUNG: V:\Daten\Schwarzach_Markt\33158_HW_Schutz_Schwarzach\03\03Manuel\03SWA-EP-01.dwg

PLANGRÖSSE: H: x V: H2